
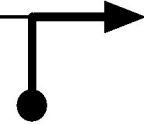
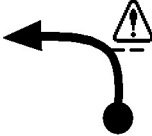
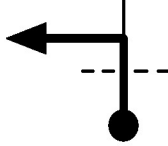
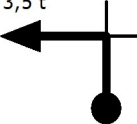

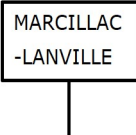



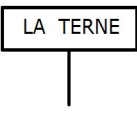
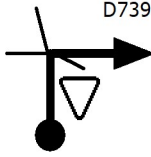
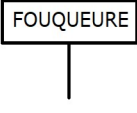
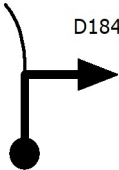
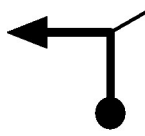
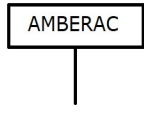


Distance cumulée partielle	Note	Description / Direction
3,8 2,6		107
1,2 0,2	 NETTO	GROSVILLE 106
1,0 0,1	 D118 2	GENAC 105
0,9 0,3		104
0,6 0,2		INTERDIT POIDS LOURDS 103
0,4 0,2		ST CYBARDEAUX ECHALLAT (PDL) HIERSAC 102
0,2 0,2	 INTERDIT 19 t	101
0,0 0,0		DEPART devant le 27 RAZ 100

Distance cumulée partielle	Note	Description / Direction
9,3 0,1	 LAVOIR	115
9,2 0,4		114
8,8 2,0	 GOURVILLE	113
6,8 0,3		GOURVILLE AIGRE 112
6,5 0,9	 PUYBOSSARD	111
5,6 0,9		110
4,7 0,2		109
4,5 0,7		108

Distance cumulée partielle	Note	Description / Direction
15,3 0,9	 123	
14,4 0,4	 122	
14,0 0,6	 121	CHEMIN
13,4 0,5	 120	
12,9 0,1	INTERDIT 3,5 t  119	INTERDIT 3,5 T
12,8 0,1	D737  118	ANGOULEME MONTIGNAC
12,7 0,9	MARCILLAC -LANVILLE  117	
11,8 2,5	D19  116	MARCILLAC-LIe

Distance cumulée partielle	Note	Description / Direction
24,8 1,0	 131	LUXE Interdit 19 T
23,8 0,4	D32  130	LIGNE
23,4 1,9	LA TERNE  129	
21,5 0,4	D739  128	LUXE
21,1 2,6	FOUQUEURE  127	
18,5 1,2	D184  126	FOUQUEURE MALLEVILLE
17,3 0,4	D88  125	FOUQUEURE AIGRE (PDLd)
16,9 1,6	AMBERAC  124	

Distance cumulée partielle	Note	Description / Direction
0,1 0,1	DEPART ↑ ES	139
31,0 1,4	CH ↑ RAZ	138 RAZ
29,6 0,1	D61 ↙	137 MANSLE
29,5 0,2	D61 ↗	136
29,3 2,7	INTERDIT 3,5 t ↑	135 Sens unique
26,6 0,9	↙ STOP	134
25,7 0,8	70m ↑ ▽	133 LUXE
24,9 0,1	↙	132 MAIRIE STADE AUTRES DIRECTIONS

Distance cumulée partielle	Note	Description / Direction
7,5 0,8	↗ STOP Mairie	147
6,7 0,7	←	146
6,0 2,3	↑ →	145
3,7 0,3	↗ STOP	144
3,4 0,3	←	143
3,1 0,3	↗	142
2,8 0,2	↑ STOP STOP	141
2,6 2,5	↑ ▣ ▣	140

Distance cumulée partielle	Note	Description / Direction
12,3 0,2		VILLOGNON CELLETES
12,1 0,9		
11,2 0,8		Rue des Ecoles INTERDIT POIDS LOURDS
10,4 0,4		MANSLE (voie verte)
10,0 0,7		
9,3 0,4		
8,9 1,3		
7,6 0,1		MONPAPLE (PDL)

Distance cumulée partielle	Note	Description / Direction
2,7 0,4		
2,3 2,0		
0,3 0,3		
20,7 1,6		RAZ
19,1 1,1		COULONGES XAMBES
18,0 1,0		VILLOGNON
17,0 3,0		VERVANT (PDL)
14,0 1,7		

Distance cumulée partielle	Note	Description / Direction
12,5 0,4		LAUBERTIERE 171
12,1 1,0		CERCEVILLE 170
11,1 1,3		CERCEVILLE 169
9,8 0,7		CERCEVILLE LAUBERTIERE 168
9,1 1,6		Route de la Prairie PONTOUR (PDL) 167
7,5 2,4		GENAC 166
5,1 0,7		LA CHAPELLE AIGRE 165
4,4 1,7		VOUHARTE 164

Distance cumulée partielle	Note	Description / Direction
19,7 1,0		Les Petits Champs 179
18,7 0,3		178
18,4 0,3		ECHALLAT MERIGNAC 177
18,1 1,0		ECHALLAT 176
17,1 1,3		St CYBARDEAUX 175
15,8 1,0		Les BOUCHAUDS 174
14,8 0,6		173
14,2 1,7		LAUBERTIERE 172

